

COPIE

ELABORATION DES PLANS DE PREVENTION DU RISQUE NATUREL
 D'INONDATION (PPRI) DES COMMUNES CONCERNÉES PAR LE
 BASSIN DE LA DORDOGNE, SES AFFLUENTS ET SOUS-AFFLUENTS,
 D'ARGENTAT A LIOURDRES

Carte du zonage réglementaire pour la crue de référence (crue centennale)
 du cours d'eau La Maronne

Commune de Hautefage

Vu pour être annexé
 à notre arrêté en date de
 ce jour.

Echelle: 1/5 000

TULLE, le 30 OCT. 2013
 Le Préfet

Octobre 2012

Ulluy

Affaire n° 4311734-FLU








Bruno DELSÒL

ARTELIA

Agence de Bordeaux

Le Rubis - 10, rue Gutenberg - B.P. 30281-33007 Mérignac cedex - Tél : 05 56 13 85 82 - Fax : 05 56 13 85 83

LÉGENDE

-  Limite de la zone inondable
-  Limite de la zone submersible par + de 0,50 m d'eau
-  Limite de la zone submersible par + de 1 m d'eau
-  Zone bleue (constructible sous conditions)
-  Zone rouge (inconstructible)
-  Cote de la crue de référence (en mNGF)
-  Isocote de la crue de référence

