



## VOS BALADES & LOISIRS



ma **vie** en Xaintrie  
Concentré **d'énergies** !



# ma vie en Xaintrie

Concentré **d'énergies!**

Riche de paysages magnifiques au bord de la Dordogne, de traditions solides et d'un art de vivre alliant tradition et modernité, la Xaintrie est le territoire idéal pour construire votre vie au vert !

Loin du tumulte urbain, découvrez au sein de nos

**30 charmantes communes...**

## ▶ Notre multitude de services

Retrouvez facilement et à proximité : micro-crèche, médiathèque, centres de loisirs..

## ▶ Nos commerces de proximité

Flânez au gré des différentes échoppes, profitez des marchés et autres foires pour découvrir des produits de qualité en circuit court.



**Fibre optique sur l'ensemble du territoire**




## ▶ Notre bon réseau d'établissements scolaires

Vous trouverez ici des écoles à taille humaine à moins de 10 mn de votre lieu d'habitation où que vous soyez domicilié, des collèges et un lycée à moins de 20 minutes.

## ▶ Notre offre de santé complète

En Xaintrie, nous prenons votre santé très au sérieux : pharmacies de proximité, maisons de santé, cabinets médicaux, infirmières et spécialistes sont implantés pour votre bien-être.





Prix du foncier attractif : 1000 €/m<sup>2</sup>

## Nos belles opportunités professionnelles

Notre territoire est riche de savoir-faire reconnu et accueille des entreprises locales à dimension internationale !

## Notre patrimoine architectural très riche

De la petite maison colorée des quais d'Argentat, à la maison en pierre confortablement installée en plein cœur d'un village, en passant par des demeures en pierres de taille, il est certain que vous trouverez ici la maison de vos rêves !

## Les loisirs et surtout les nombreuses animations

permettant de nous réunir, de rencontrer de nombreuses personnes et de tisser de véritables liens.

De nombreuses structures culturelles (théâtre, cinéma, conservatoire de musique...) ou sportives vous attendent pour vous divertir !

Le paradis de la pêche à la mouche

Environnement préservé,  
épanouissant et  
dynamique, la Xaintrie  
est un concentré  
d'énergies au service  
de la qualité de vie  
de ses habitants !

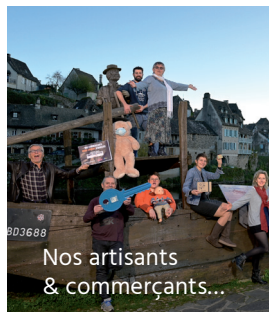


Le bassin de la Dordogne a rejoint le Réseau mondial des Réserves de biosphère de l'UNESCO en juillet 2012  
XAINTRIE VAL'DORDOGNE APPARTIENT À CE TERRITOIRE DE HAUTE QUALITÉ ENVIRONNEMENTALE



# ma vie en Xaintrie

Concentré d'énergies !



## Un territoire riche de belles opportunités professionnelles

La Xaintrie est un territoire au potentiel économique important, riche de **savoir-faire reconnus** et accueillant des **entreprises locales à dimension internationale** !

Ici, quel que soit votre profil, de **belles énergies** et de **belles opportunités professionnelles** s'offrent à vous !




**Professions libérales, salariés cadre ou non, indépendants, travailleurs du secteur agricole, la Xaintrie vous accompagne et s'implique à vos côtés.**

Plusieurs structures existent et sont à votre disposition pour répondre à vos questions et vous aider à construire votre projet professionnel.



Découvrez toutes les informations sur le site dédié de la marque de territoire



**Découvrez sur notre site internet, nos fiertés locales, le « Made in Xaintrie » !**

Ces entreprises incarnent la réussite économique et professionnelle de la Xaintrie, qu'elles soient là depuis toujours ou installées récemment, elles sont de véritables figures emblématiques qui font la fierté de notre région !

# La Xaintrie accompagne votre installation !

## Un accompagnement personnalisé :

- « Y a-t-il une assistante maternelle ?
- Où pouvons-nous faire nos courses ?
- Y a-t-il un médecin à proximité ?
- Y a-t'il un club de sport pour les enfants ?... »

Tant de questions essentielles auxquelles il nous faut répondre au moment de choisir un nouveau lieu de vie.

Afin de vous rassurer et de vous accompagner de manière personnalisée, une personne dédiée sera présente à chaque étape de votre projet.

Elle répondra à vos questions, vous indiquera les personnes à contacter et sera à vos côtés durant toute l'organisation de votre installation.

**Vous pouvez la joindre par téléphone  
au 05 55 91 45 47.**

**Cette personne est également  
épaulée par toute une équipe :**

Ainsi, dans chaque village, vos premiers référents locaux dont vous ferez la connaissance seront les habitants, les élus, les secrétaires de mairies, présidents d'associations, sans oublier les figures locales !

Découvrez tous les atouts du territoire  
sur notre site internet :

**ma-vie-en-xaintrie.com**



## *Sommaire*

Randonnées pédestres	page 6
Circuits VTT	page 18
À voir / À faire	page 24
Une activité / Un prestataire	page 34
Foires et marchés	page 42
Plans d'eau	page 42

**La Corrèze, je l'aime, je la préserve !**

  
**CORRÈZE**  
LE DÉPARTEMENT

  
**SURICATE**  
TOUS SENTINELLE DES SPORTS DE NATURE  
■ RÉPUBLIQUE FRANÇAISE

**SIGNALER  
UN PROBLÈME**  
[sentinelles.sportsdenature.fr](http://sentinelles.sportsdenature.fr)







# *Chemins de* **RANDO**


*Vous pouvez également parcourir les nombreuses autres  
randonnées pédestres en consultant le site de l'Office de  
Tourisme Vallée de la Dordogne  
[www.vallee-dordogne.com](http://www.vallee-dordogne.com)*



# Niveaux de difficultés

Facile   
Moyen   
Difficile 

Découvrez le détail de chaque chemin grâce au QRCode correspondant

## 1 ARGENTAT/DORDOGNE *Les Berges*

 Place Bad König Distance 6 km


 1h45 Facile  Interdit




*Chemin balisé n°7*



## 2 ARGENTAT/DORDOGNE *Les Crêtes*

 Près barrage Sablier, rte Egletons, rive droite Distance 10 km


 3h Facile  Moyen





*Chemin balisé n°8*



## 3 Camps *Entre Terre et Eau*

 Etang du Moulin Distance 15 km


 4h Facile  Moyen






*Chemin balisé n°4*



## 4 FORGES *Les Murels*

 Place de l'église Distance 7 km

 2h Facile  Interdit



*Chemin balisé n°11*






## 5 GOULLES

*Le secret de Carbonnières*

Lieu-dit Auyères Distance 3,5 km



*Chemin balisé n°6*



## 6 HAUTEFAGE

*Vers la Maronne*

Dans le Bourg Distance 6,5 km



*Chemin balisé n°2*



## 7 LA-CHAPELLE-ST-GÉRAUD

*Vieilles Pierres et Paysages*

Dans le bourg Distance 6,5 km



*Chemin balisé n°7*



## 8 MONCEAUX/DORDOGNE

*Les Chansèves*

Stèle commémorative RD83 Distance 10 km



*Chemin balisé n°3*



# Niveaux de difficultés

Facile



Moyen



Difficile



Découvrez le détail de chaque chemin grâce au QRCode correspondant

## 9 REYGADES *Le Mystère de Reygades*

 Chapelle de Reygades Distance 5,2 km

 1h30  
Facile

 Facile



*Chemin balisé n°3*



## 10 ST-BONNET-ELVERT *La Chapelle des deux Egaux*

 Place de la Mairie Distance 12 km

 4h  
Facile

 Moyen



*Chemin balisé n°13*



## 11 ST-CIRGUES-LA-LOUTRE *Le Puy Bouret*

 Lieu-dit Champeil Distance 7,2 km/variante 5km

 2h  
Facile

 Facile



*Chemin balisé n°4*




## 12 ST-JULIEN-AUX-BOIS *Chemin des Marchands de Parapluies*

 Place de l'église Distance 7,5 km

 2h15  
Facile

 Facile



*Chemin balisé n°12*





## 13 ST-JULIEN-LE-PELERIN

*Les Balcons de la Cère*

La croix de Pompignac  
au lieu-dit le Bouyssou

Distance 7,5 km

3h  
Facile

Moyen



## 14 ST-MARTIN-LA-MEANNE


*Les Hameaux de Gramond*

Place de l'église

Distance 5,5 km

1h30  
Facile

Facile



*Chemin balisé n°18*

## 15 ST-PRIVAT

*La Chapelle d'Artiges*

Place de l'église

Distance 12,5 km

3h30  
Facile

Facile



*Chemin balisé n°5*

## 16 ST-SYLVAIN

*Chemin de Fer, Chemin  
de Terre*

Dans le bourg

Distance 9 km

2h45  
Facile

Moyen



*Chemin balisé n°12*

# Niveaux de difficultés

Facile   
Moyen   
Difficile 

Découvrez le détail de chaque chemin grâce au QRCode correspondant

## 17 SEXCLES *Le Puy d'Embesse*

 Place de la Mairie Distance 5 km

 1h30 Facile  Facile



*Chemin balisé n°13*



## 18 ARGENTAT/DORDOGNE *Les Moulinots*

 Village de l'Hospital Distance 12,5 km

 3h30 Moyen  Difficile



*Chemin balisé n°6*



## 19 AURIAC *De Selves au Puy Murat*

 Terrain de tennis camping Distance 14 km

 4h30 Moyen  Difficile



*Chemin balisé n°2*



## 20 MONCEAUX/DORDOGNE *Le Sentier des Deux Puy*

 Dans le bourg Distance 14 km

 4h30 Moyen  Difficile



*Chemin balisé n°1*



## 21 NEUVILLE

*Le Puy Brezon*

Eglise de Neuville & Chassat Mairie St-Hilaire Distance 8 km  
Distance 8,5 km

 2h30 & 2h45  
Moyen

 Moyen



*Chemin balisé n°15*



## 22 RILHAC-XAINTRIE

*Entre Auvergne et Limousin*

Devant la Mairie Distance 8,2 km

 2h15  
Moyen

 Moyen




*Chemin balisé n°8*




## 23 ST-CHAMANT

*L'école Buissonnière*

Place de l'église Distance 11,5 km

 3h  
Moyen

 Difficile



*Chemin balisé n°10*




## 24 ST-MARTIAL-ENTRAYGUES

*Le Roc Castel*

Place de la Mairie Distance 7,5 km

 2h30  
Moyen

 Difficile



*Chemin balisé n°16*








# Niveaux de difficultés

Facile   
Moyen   
Difficile 

Découvrez le détail de chaque chemin grâce au QRCode correspondant

## 25 SERVIERES-LE-CHÂTEAU *Les Chapelles*

 Dans le bourg Distance **8,4 km**


 3h  
Moyen  Difficile






*Chemin balisé n°6*



## 26 ALBUSSAC *Les cascades de Murels*

 Place de l'église Distance **8 km**

 3h  
Difficile  Interdit



*Chemin balisé n°14*



## 27 MONCEAUX/DORDOGNE *Combejean*

 Pont de Vours Distance **7 km**


 2h30  
Difficile  Interdit





*Chemin balisé n°4*



## 28 ST-BONNET-LES-TOURS-DE-MERLE *Le Sentier de la Croix de Laval*

 Dans le bourg Distance **11 km & 5 km**

 3h  
Difficile  Difficile



*Chemin balisé n°9*





# 29 ST-GENIEZ-Ô-MERLE

*Les Tours de Merle*

Devant la Mairie Distance **10 km**

4h Difficile Interdit



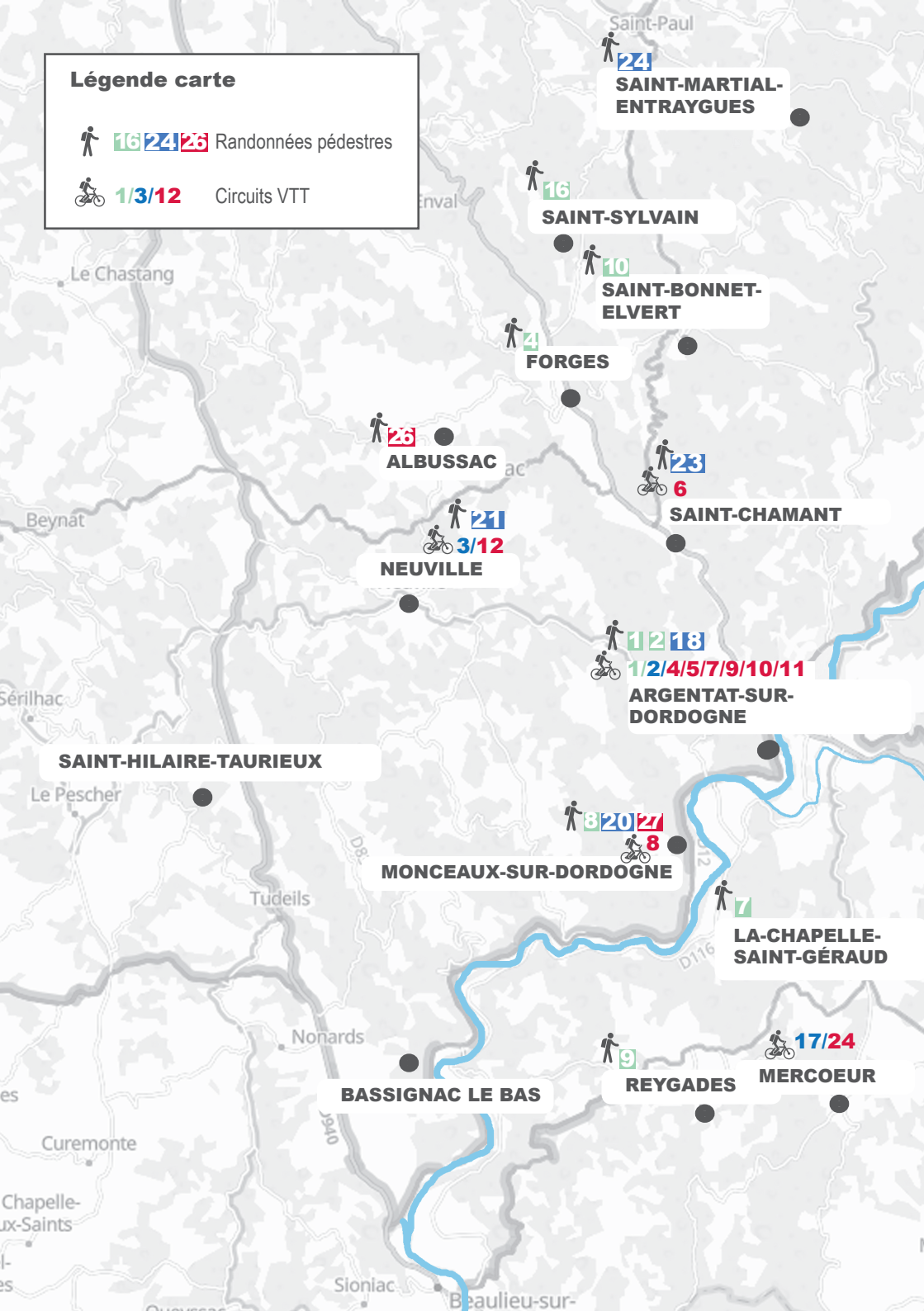
*Chemin balisé n°10*

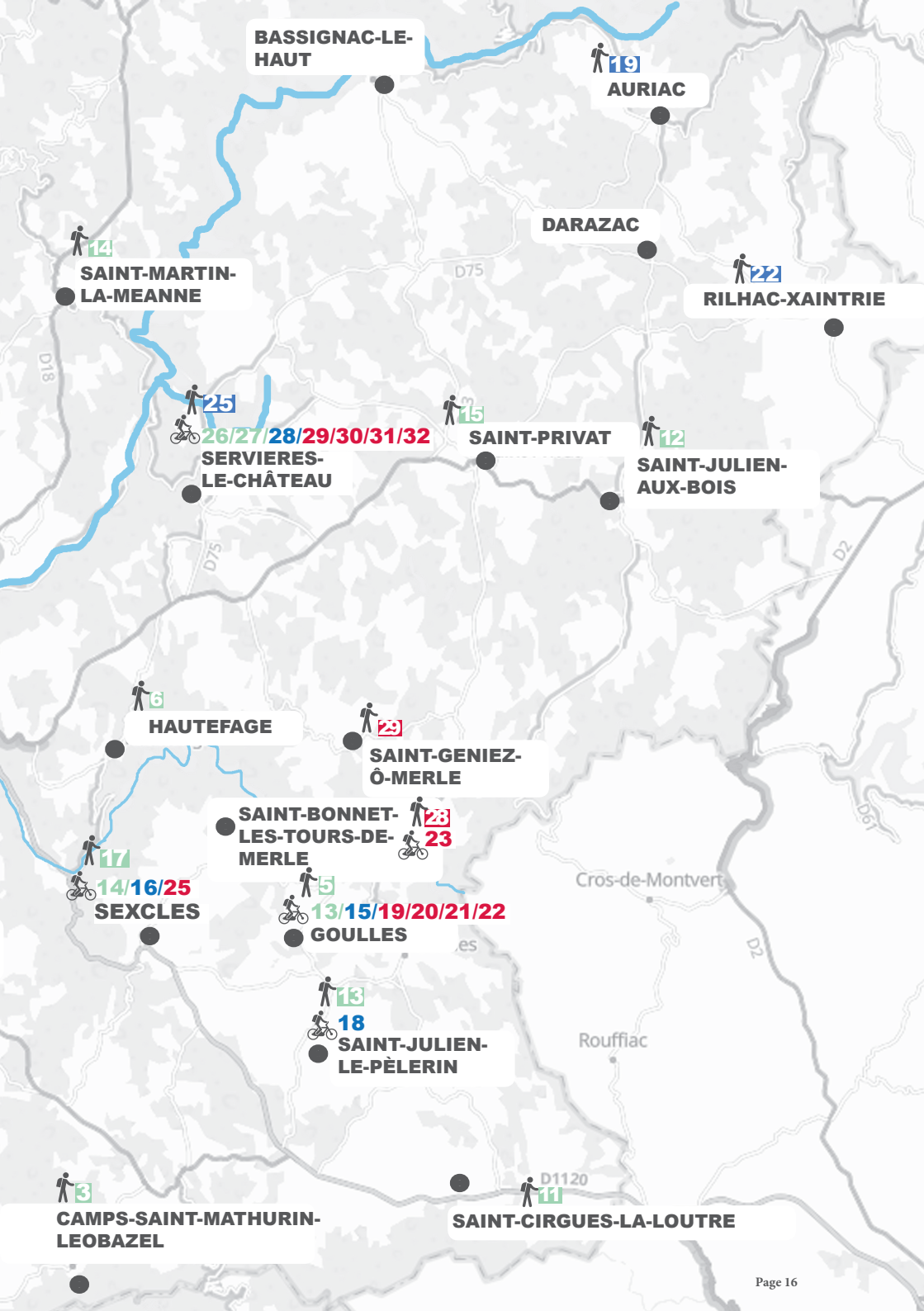


## Légende carte

 **16 24 26** Randonnées pédestres

 **1/3/12** Circuits VTT





**BASSIGNAC-LE-HAUT**

**19**  
**AURIAC**

**DARAZAC**

**22**  
**RILHAC-XAINTRIE**

**14**  
**SAINT-MARTIN-LA-MEANNE**

D75

**25**  
**26/27/28/29/30/31/32**  
**SERVIERES-LE-CHATEAU**

**15**  
**SAINT-PRIVAT**

**12**  
**SAINT-JULIEN-AUX-BOIS**

D18

D75

D2

**6**  
**HAUTEFAGE**

**25**  
**SAINT-GENIEZ-Ô-MERLE**

**28**  
**23**  
**SAINT-BONNET-LES-TOURS-DE-MERLE**

**17**  
**14/16/25**  
**SEXCLÉS**

**5**  
**13/15/19/20/21/22**  
**GOULLES**

Cros-de-Montvert

D61

**13**  
**18**  
**SAINT-JULIEN-LE-PÈLERIN**

Rouffiac

D2

**3**  
**CAMPS-SAINT-MATHURIN-LEOBAZEL**

**11**  
**SAINT-CIRGUES-LA-LOUTRE**

D1120







*Base*  
**VTT**  
*3 antennes*

# Niveaux de difficultés

Facile   
Moyen   
Difficile 

Découvrez le détail de chaque chemin grâce au QRCode correspondant

## Antenne d'Argentat-sur-Dordogne

### 1 ARGENTAT/DORDOGNE *Les Berges d'Argentat*

 Piscine d'Argentat

 25 m  0h30 Facile Distance 5 km



*Chemin balisé n°2*

### 2 ARGENTAT/DORDOGNE *Chemin de la Biodiversité*

 Piscine d'Argentat

 155 m  1h Moyen Distance 9 km



*Chemin balisé n°4*

### 3 NEUVILLE *Puy Brezou*

 Eglise de Neuville

 195 m  1h15 Moyen Distance 11 km



*Chemin balisé n°11*

### 4 ARGENTAT/DORDOGNE *Les Crêtes d'Argentat*

 Piscine d'Argentat

 350 m  1h29 Difficile Distance 12 km



*Chemin balisé n°1*

### 5 ARGENTAT/DORDOGNE *La Souvigne Rau*

 Piscine d'Argentat

 640 m  2h27 Difficile Distance 19 km



*Chemin balisé n°3*

### 6 ST-CHAMANT *Le Fidèle*

 Salle polyvalente St Chamant

 675 m  1h54 Difficile Distance 13 km





*Chemin balisé n°5*

## 7 ARGENTAT *D'Argentat à St Chamant*

	Piscine d'Argentat				
	980 m		3h09	Distance	
			Difficile	23 km	

Chemin balisé n°6

## 8 MONCEAUX/DORDOGNE *Les Dignes de Monceaux*

	Eglise de Monceaux				
	420 m		1h22	Distance	
			Difficile	10 km	


Chemin balisé n°7

## 9 ARGENTAT/DORDOGNE *L'Oppidum du Puy du Tour*

	Piscine d'Argentat				
	430 m		1h51	Distance	
			Difficile	15 km	

Chemin balisé n°8

## 10 ARGENTAT/DORDOGNE *Dasipalaitrodur*

	Piscine d'Argentat				
	720 m		2h54	Distance	
			Difficile	23 km	

Chemin balisé n°9

## 11 ARGENTAT *Entre le Doustre et la Dordogne*

	Piscine d'Argentat				
	1210 m		3h40	Distance	
			Difficile	26 km	



Chemin balisé n°10

## 12 NEUVILLE *Variante Puy Brezon*

	Eglise de Neuville				
	370 m		2h05	Distance	
			Difficile	18 km	

Chemin balisé n°12

# Niveaux de difficultés

Facile   
Moyen   
Difficile 

Découvrez le détail de chaque chemin grâce au QRCode correspondant

## Antenne de Goullès

### 13 GOULLES *Le Goullois*

 Eglise de Goullès

 119 m  0h41 Facile Distance 5,7 km



*Chemin balisé n°1*

### 15 GOULLES *Maronne*


 Eglise de Goullès



 187 m  0h59 Moyen Distance 8 km




*Chemin balisé n°2*

### 17 MERCOEUR *Entre Terre et Eaux*


 La Croix du Rempart à Mercœur



 134 m  1h15 Moyen Distance 10 km




*Chemin balisé n°10*

### 19 GOULLES *La Xaintrie Noire*


 Eglise de Goullès



 563 m  3h27 Difficile Distance 28,5 km




*Chemin balisé n°3*

### 14 SEXCLES *Puy d'Embesse*

 Mairie de Sexcles

 79 m  0h34 Facile Distance 5 km



*Chemin balisé n°8*

### 16 SEXCLES *Les 4 Puy*

 Mairie de Sexcles

 201 m  1h26 Moyen Distance 12 km



*Chemin balisé n°9*

### 18 ST-JULIEN-LE-PÉLERIN *Les Ruisseaux*


 Eglise de St Julien le Pèlerin



 113 m  0h44 Moyen Distance 6 km




*Chemin balisé n°13*

### 20 GOULLES *Entre Carbonnières et Cère*

 Eglise de Goullès

 649 m  4h28 Difficile Distance 33,5 km



*Chemin balisé n°4*



## 21 GOULLES

*Le Plateau*

Eglise de Goules

379 m  2h08 Distance 16,8 km  
Difficile





**Chemin balisé n°5**

## 22 GOULLES

*La Croix Laval*

Eglise de St Bonnet les  
Tours de Merle

273 m  1h42 Distance 12,8 km  
Difficile





**Chemin balisé n°6**

## 23 ST BONNET LES TOURS DE MERLE

*Autour du Château*

Eglise de St Bonnet les  
Tours de Merle

418 m  2h35 Distance 18,6 km  
Difficile





**Chemin balisé n°7**

## 24 MERCOEUR

*Le Rocher du Peintre*

La Croix du Rempart  
à Mercœur

827 m  4h41 Distance 33 km  
Difficile



**Chemin balisé n°11**

## 25 SEXCLES

*Entre Sexcles et St Bonnet*

Mairie de Sexcles

407 m  2h18 Distance 19 km  
Moyen



**Chemin balisé n°12**

# Niveaux de difficultés


Facile   
Moyen   
Difficile 

Découvrez le détail de chaque chemin grâce au QRCode correspondant

## Antenne de Servières-le-Château

### 26 SERVIÈRES-LE-CHÂTEAU *Grand Tour du Lac*

Village de vacances  
Lac de Feyt

168 m  1h07  
Facile Distance 10 km



*Chemin balisé n°1*

### 27 SERVIÈRES-LE-CHÂTEAU *Petit Tour du Lac*

Village de vacances  
Lac de Feyt


150 m  1h  
Facile Distance 9 km




*Chemin balisé n°2*

### 28 SERVIÈRES-LE-CHÂTEAU *Le Lavoir du Rien*

Village de vacances  
Lac de Feyt

215 m  1h22  
Moyen Distance 12 km



*Chemin balisé n°3*

### 29 SERVIÈRES-LE-CHÂTEAU *Les fermes du Moyen-Âge*

Village de vacances  
Lac de Feyt


508 m  3h45  
Difficile Distance 34 km




*Chemin balisé n°4*

### 30 SERVIÈRES-LE-CHÂTEAU *Les Tours de Merle*

Village de vacances  
Lac de Feyt


907 m  4h14  
Difficile Distance 35 km




*Chemin balisé n°5*

### 31 SERVIÈRES-LE-CHÂTEAU *Les Gorges de la Dordogne*

Village de vacances  
Lac de Feyt


2410 m  8h04  
Difficile Distance 60 km




*Chemin balisé n°6*

### 32 SERVIÈRES-LE-CHÂTEAU *Petit Tour des Gorges*

Village de vacances  
Lac de Feyt

1557 m  5h55  
Difficile Distance 46 km



*Chemin balisé n°7*

# À VOIR À FAIRE







## ALBUSSAC / FORGÈS

**GRATUIT**

### Les cascades de Murel

#### UN LIEU UNIQUE & PRÉSERVÉ

*Les cascades sont visibles lors des randonnées  
pédestres sur Albussac et Forgès.*

*L'une des cascades est directement  
accessible à 300 m du parking de  
Forgès, signalétique sur place.*



## ARGENTAT-SUR-DORDOGNE

**GRATUIT**

### Réserve départementale de biodiversité

#### DÉCOUVREZ LA NATURE ET L'HISTOIRE DE CETTE ANCIENNE GRAVIÈRE

19400 ARGENTAT / DORDOGNE

05 55 93 78 21

[www.correze.fr](http://www.correze.fr)

## ARGENTAT-SUR-DORDOGNE



**GRATUIT**

### Balades sur les quais

19400 ARGENTAT / DORDOGNE



## ARGENTAT-SUR-DORDOGNE

### Centre Aquatique

**DANS UN COIN DE VERDURE  
AVEC TOBOGGANS**

509, rue Louis Bessou  
19400 ARGENTAT / DORDOGNE  
05 55 28 31 70  
[www.argentat-sur-dordogne.fr](http://www.argentat-sur-dordogne.fr)



## ARGENTAT-SUR-DORDOGNE

### Cinéma

Avenue Raymond Poincaré  
19400 ARGENTAT / DORDOGNE  
05 55 28 18 39  
[www.leturenne.cine.allocine.fr](http://www.leturenne.cine.allocine.fr)



## ARGENTAT-SUR-DORDOGNE

**GRATUIT**

### Médiathèque

**ANIMATIONS &  
EXPOSITIONS  
GRATUITES TOUTE  
L'ANNÉE**

*Place Joseph Faure  
19400 ARGENTAT / DORDOGNE  
05 55 91 90 11  
[www.xaintrie-val-dordogne.fr](http://www.xaintrie-val-dordogne.fr)*

## ARGENTAT-SUR-DORDOGNE

**GRATUIT**

### Maison du Patrimoine

**SALLE D'EXPOSITIONS  
DU 1<sup>ER</sup> JUIN AU  
30 SEPTEMBRE**

*Place Bad Koenig  
19400 ARGENTAT / DORDOGNE  
05 55 28 06 16  
[www.argentat-sur-dordogne.fr](http://www.argentat-sur-dordogne.fr)*

## ARGENTAT/AURIAC/FORGÈS/GOULLES/NEUVILLE

**GRATUIT**

### Terra Aventura

**VIVEZ L'ÉMOTION D'UNE  
CHASSE AUX TRÉSORS  
SURPRENANTE**

*ARGENTAT / AURIAC /  
FORGÈS /  
GOULLES / NEUVILLE  
[www.terra-aventura.fr](http://www.terra-aventura.fr)*





# BASSIGNAC-LE-HAUT



## Piscine

1 route d'imbru  
19220 BASSIGNAC-LE-HAUT  
07 60 59 69 69  
laviebelle19220@gmail.com  
www.camping-laviebelle.fr

# AURIAC



**GRATUIT**

## Sentier d'interprétation

**BALADE NATURE SUR  
LE PUY DU BASSIN**

19220 AURIAC  
Prendre la direction de la  
Chapelle du Puy du Bassin



# AURIAC



## Les Jardins Sothys

**LÀ OÙ LES SENS  
PRENNENT RACINE  
BALADE NATURE ET  
DÉTENTE**

le bourg  
19220 AURIAC  
05 55 91 96 89  
www.lesjardinssothys.fr





## CAMPS-SAINT-MATHURIN

### La ferme de la Bitarelle

**FERME PÉDAGOGIQUE,  
PARCOURS DANS LES  
ARBRES, BALADE À DOS  
D'ÂNES**

*La bitarelle*

19430 CAMPS-SAINT-  
MATHURIN-LÉOBAZEL

07 86 60 17 75

05 55 28 50 38

[contact@ferme-bitarelle.fr](mailto:contact@ferme-bitarelle.fr)

[www.ferme-bitarelle.fr](http://www.ferme-bitarelle.fr)



## CAMPS-SAINT-MATHURIN

**GRATUIT**

### Le rocher du peintre

**BELLE VUE  
PANORAMIQUE SUR LES  
GORGES DE LA CÈRE**

19430 CAMPS-SAINT-  
MATHURIN-LÉOBAZEL

À 5 minutes du bourg de  
Camps. Signalétique sur place





# GOULLES

**GRATUIT**

## Les Tours de Carbonnières

**UN SITE MÉDIÉVAL  
AVEC UNE HISTOIRE  
UNIQUE**

*Accès libre toute l'année  
Route de Carbonnières  
19430 GOULLES*



# HAUTEFAGE

## Balades théâtrales en gabare

**DÉCOUVREZ LA  
DORDOGNE SOUS UN  
AUTRE ANGLE**

*Grafeuille  
19400 HAUTEFAGE  
05 55 91 09 94  
[www.vallee-dordogne.com](http://www.vallee-dordogne.com)*





## CAMPS-ST-MATHURIN-LÉOBAZEL

Des vaches  
pas comme les  
autres

**EXPOSITION  
EN PLEINE NATURE**

*La Bitarelle*  
19430 CAMPS-SAINT-  
MATHURIN-LÉOBAZEL  
07 86 60 17 75  
[www.ferme-bitarelle.fr](http://www.ferme-bitarelle.fr)



## NEUVILLE

Sente aux  
cochons

**UNE AVENTURE  
HORS DES SENTIERS  
BATTUS  
RYTHMÉE ET PLEINE  
D'HUMOUR  
POUR TOUTE LA  
FAMILLE**

*Puy Brezou*  
19380 NEUVILLE  
[www.vallee-dordogne.com](http://www.vallee-dordogne.com)  
05 65 33 22 00





## RILHAC-XAINTRIE

### Château de Rilhac-Xaintrie

**APRÈS 14 ANS DE  
TRAVAUX, VENEZ  
DÉCOUVRIR CE  
MAGNIFIQUE  
DOMAINE**

19220 RILHAC-XAINTRIE  
06 14 75 80 67  
[ahommell@numericable.com](mailto:ahommell@numericable.com)



## SAINT-GENIEZ-Ô-MERLE

### Les Tours de Merle

**UNE HISTOIRE  
FANTASTIQUE À VIVRE**

19220 SAINT-GENIEZ-Ô-MERLE  
05 55 28 22 31  
05 55 28 27 67  
[contact@toursdemerle.fr](mailto:contact@toursdemerle.fr)  
[www.toursdemerle.fr](http://www.toursdemerle.fr)



## SAINT-JULIEN-AUX-BOIS

### Les fermes du Moyen-Âge

**UN VOYAGE DANS LE  
TEMPS**

*Le Puy d'Arrel*  
19220 SAINT-JULIEN-  
AUX-BOIS  
05 55 28 31 30  
06 87 49 34 53  
*puydarrel@gmail.com*  
[www.fermesdumoyenage.com](http://www.fermesdumoyenage.com)



## SAINT-MARTIN-LA-MÉANNE

### Piscine couverte

**DANS UN COMPLEXE  
SPORTIF**

19320 SAINT-MARTIN-LA-  
MÉANNE  
05.55.29.29.21  
[www.stmartinlameanne.fr](http://www.stmartinlameanne.fr)



## SERVIÈRES-LE-CHÂTEAU

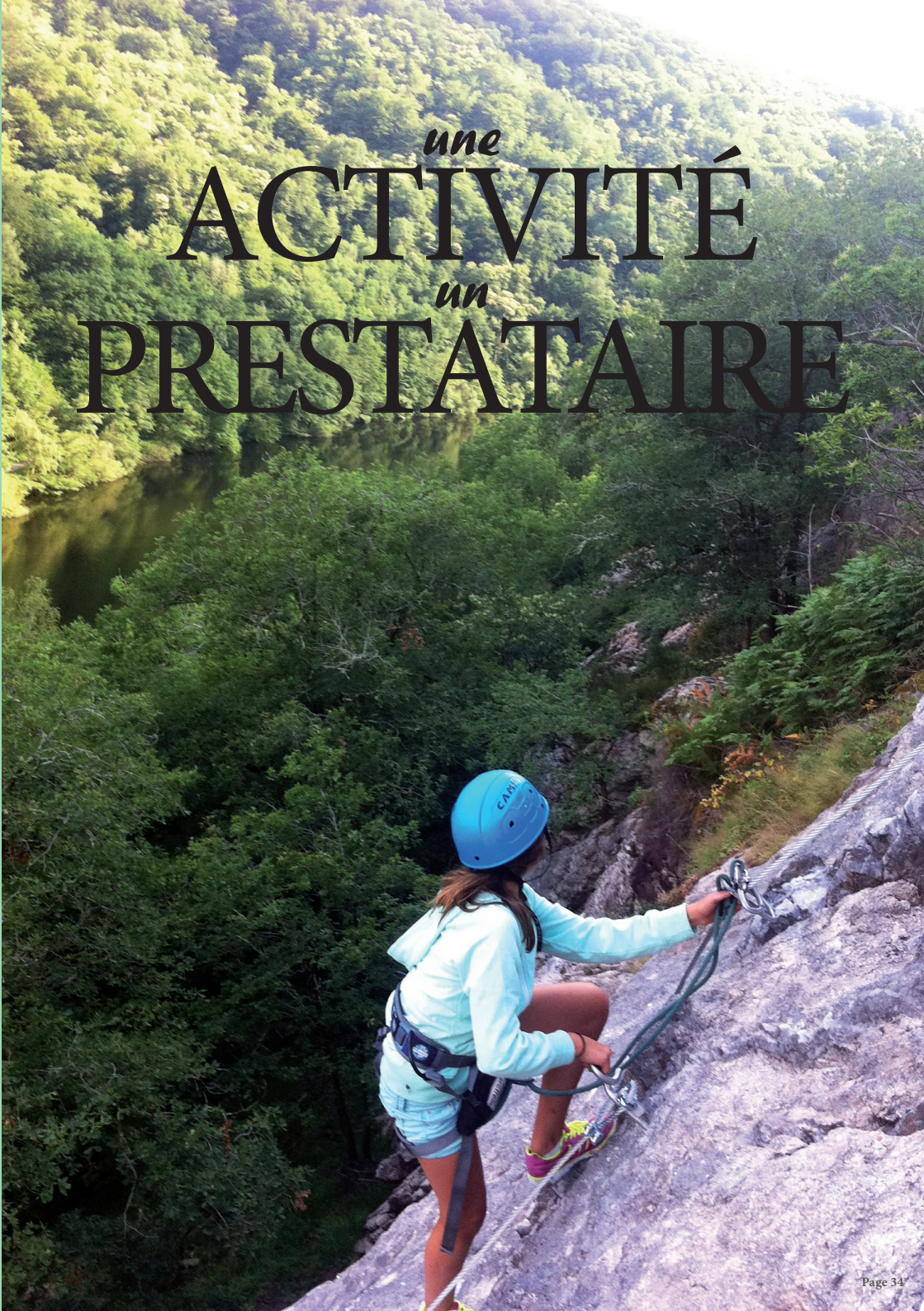
### Barrage du Chastang

**DÉCOUVREZ LE  
BARRAGE ET SON  
ESPACE VISITEURS**

05 65 33 22 02  
19220 SERVIÈRES-LE-  
CHÂTEAU  
[www.vallee-dordogne.com](http://www.vallee-dordogne.com)



*une*  
**ACTIVITÉ**  
*un*  
**PRESTATAIRE**







## ARC SHOOT

### ESCAPADE NATURE

21, avenue Foch  
19400 ARGENTAT-SUR-DORDOGNE  
05 55 28 66 31 / 09 74 98 35 98  
06 72 63 90 20 / 07 82 99 81 00  
[contact@escapadenatureargentat.com](mailto:contact@escapadenatureargentat.com)  
[www.escapadenatureargentat.com](http://www.escapadenatureargentat.com)



## BIATHLON - TIR LASER

### ESCAPADE NATURE

21, avenue Foch  
19400 ARGENTAT-SUR-DORDOGNE  
05 55 28 66 31 / 09 74 98 35 98  
06 72 63 90 20 / 07 82 99 81 00  
[contact@escapadenatureargentat.com](mailto:contact@escapadenatureargentat.com)  
[www.escapadenatureargentat.com](http://www.escapadenatureargentat.com)



## CANOË

APACHE CANOË  
ARGENTAT DORDOGNE CK  
COPEYRE  
DORDOGNE OUTDOOR  
ESCAPADE NATURE  
LOISIRS ÉVASION 19  
SAFARAID  
SAGA TEAM

Coordonnées page 41



## CANYONING

### ESCAPADE NATURE

21, avenue Foch  
19400 ARGENTAT-SUR-DORDOGNE  
05 55 28 66 31 / 09 74 98 35 98  
06 72 63 90 20 / 07 82 99 81 00  
[contact@escapadenatureargentat.com](mailto:contact@escapadenatureargentat.com)  
[www.escapadenatureargentat.com](http://www.escapadenatureargentat.com)



## CERF VOLANT

ARGENTAT DORDOGNE CK  
CORRÈZE VOL LIBRE  
REMUE MÉNINGES

*Coordonnées page 41*



## COURSE D'ORIENTATION

ARGENTAT DORDOGNE CK  
ESCAPADE NATURE

*Coordonnées page 41*



## DELTA PLANE

CORRÈZE VOL LIBRE  
TOOLAHO

*Coordonnées page 41*



## ESCALAD'ARBRE

ESCAPADE NATURE

*21, avenue Foch*

19400 ARGENTAT-SUR-DORDOGNE

05 55 28 66 31 / 09 74 98 35 98

06 72 63 90 20 / 07 82 99 81 00

[contact@escapadenatureargentat.com](mailto:contact@escapadenatureargentat.com)

[www.escapadenatureargentat.com](http://www.escapadenatureargentat.com)





## ESCALADE

ARGENTAT DORDOGNE CK  
ESCAPADE NATURE

*Coordonnées page 41*



## ÉQUITATION

FERME EQUESTRE DE MIALARET  
LES ECURIES DE KASHI  
LES ÉCURIES D'HAUTEFAGE  
CENTRE ÉQUESTRE DE MALESSE  
LE SAG'RANCH

*Coordonnées page 41*



## PARAPENTE

CORRÈZE VOL LIBRE

*Les Chansèves*

19400 MONCEAUX-SUR-DORDOGNE

06 28 43 95 30

*correzevolibre19@gmail.com*





## PÊCHE

COMPAGNIE DES GUIDES  
19400 ARGENTAT-SUR-DORDOGNE  
06 22 32 53 37



## PÊCHE À L'ÉCREVISSE

ARGENTAT DORDOGNE CK  
*Centre aquarécréatif*  
19400 ARGENTAT/DORDOGNE  
07 87 63 25 35 - [ckcab@orange.fr](mailto:ckcab@orange.fr)



## RAID AVENTURE

ARGENTAT DORDOGNE CK  
*Centre aquarécréatif*  
19400 ARGENTAT/DORDOGNE  
07 87 63 25 35 - [ckcab@orange.fr](mailto:ckcab@orange.fr)



## RANDO AQUATIQUE

**DORDOGNE OUTDOOR  
LOISIRS ÉVASION 19**

*Coordonnées page 41*



## SLACKLINE

**ESCAPADE NATURE**

*21, avenue Foch*

**19400 ARGENTAT-SUR-DORDOGNE**

**05 55 28 66 31 / 09 74 98 35 98**

**06 72 63 90 20 / 07 82 99 81 00**

**[contact@escapadenatureargentat.com](mailto:contact@escapadenatureargentat.com)**

**[www.escapadenatureargentat.com](http://www.escapadenatureargentat.com)**



## STAND UP PADDLE

**ARGENTAT DORDOGNE CK**

**ESCAPADE NATURE**

**SAGA TEAM**

*Coordonnées page 41*





## TIR À L'ARC

ESCAPADE NATURE  
ARGENTAT DORDOGNE CK

*Coordonnées page 41*



## ULM

CORRÈZE VOL LIBRE

*Les Chansèves*

19400 MONCEAUX-SUR-DORDOGNE

06 28 43 95 30

*correzevollibre19@gmail.com*



## VIA FERRATA

ARGENTAT DORDOGNE CK  
ESCAPADE NATURE

*Coordonnées page 41*



## VÉLO/VTT & LOCATION

ARGENTAT DORDOGNE CK  
CAMPING LAC DE FEYT  
CYCL'ERIC

DORDOGNE OUTDOOR

*Coordonnées page 41*



# COORDONNÉES PRESTATAIRES

## APACHE CANOË

Embarcadère rive gauche  
19400 ARGENTAT/DORDOGNE  
05 55 28 07 70

## ARGENTAT DORDOGNE CK

Centre aquarécitatif  
19400 ARGENTAT/DORDOGNE  
07 87 63 25 35 - ckcab@orange.fr

## CAMPING LAC DE FEYT

19220 SERVIERES-LE-CHÂTEAU  
05 55 28 25 42  
www.domainedulacdefeyt.com

## CENTRE ÉQUESTRE DE MALESSE

Malesse - 19220 SAINT-PRIVAT  
06 83 41 48 17 - lascaze.sylvain@gmail.com  
www.equitation-malesse-corrze.com

## COMPAGNIE DES GUIDES

19400 ARGENTAT/DORDOGNE  
06 22 32 53 37

## COPEYRE

Camping l'Écho du Malpas  
19400 MONCEAUX/DORDOGNE  
05 65 32 72 61

## CORRÈZE VOL LIBRE

Moustoulat  
19400 MONCEAUX/DORDOGNE  
06 30 56 36 78 / 06 76 06 30 23  
www.corrzevollibre.fr

## CYCL'ÉRIC

84, rue de la gane - 19220 SAINT-PRIVAT  
cycleric19@orange.fr - 06 88 37 78 77  
www.cycleric19.fr

## DORDOGNE OUTDOOR

23, rue des Condamines  
19400 ARGENTAT/DORDOGNE  
07 49 92 18 36  
www.dordogne-outdoor.com

## ESCAPADE NATURE

21, avenue Foch  
19400 ARGENTAT/DORDOGNE  
05 55 28 66 31 / 09 74 98 35 98  
06 72 63 90 20 / 07 82 99 81 00  
contact@escapadenatureargentat.com  
www.escapadenatureargentat.com

## FERME EQUESTRE DE MIALARET

Mialaret  
19430 CAMPS-ST-MATHURIN-LÉOBAZEL  
05 55 28 50 09 / 06 75 74 68 81  
www.fermemialaret.com  
contact@fermemialaret.com

## LES ECURIES DE KASHI

9, Vaujour - 19220 Bassignac-le-Haut  
06 52 88 76 89  
lesecuriesdekashi.fr

## LES ÉCURIES D'HAUTEFAGE

Les Escures - 19400 HAUTEFAGE  
06 21 00 60 52 - contact@ecuries-hautefage.fr  
www.ecuries-hautefage.fr

## LE SAGIRANCH

Centre équestre Western  
Le Sagiran - 19220 SAINT-JULIEN-AUX-BOIS  
06 37 59 57 01 - www.sagiran.fr

## LOISIRS ÉVASION 19

8, impasse le Champ  
19400 Monceaux-sur-Dordogne  
06 49 93 11 96 - www.loisirsevasion19.fr

## SAFARAIID

Saulières  
19400 ARGENTAT/DORDOGNE  
05 65 37 44 87 / 06 08 67 71 97  
www.canoe-kayak-dordogne.com  
contact@safaraid.com

## SAGA TEAM - Camping Soleil d'Oc

Escourbaniers - 19400 MONCEAUX/DORDOGNE  
05 55 28 84 84  
info@saga-team-dordogne.com

## TOOLAHO

Bistrot de pays - 19400 MONCEAUX/DORDOGNE  
07 57 50 19 02 - toolaho.ecoledelta@gmail.com  
www.toolaho.fr

## FOIRES ET MARCHÉS

### **ARGENTAT-SUR-DORDOGNE**

Foire - Place Joseph Faure - Matin

Le 1<sup>er</sup> et 3<sup>ème</sup> jeudi de chaque mois

Marché - Place Joseph Faure - Matin

Les autres jeudis du mois

Petit marché - Place Da Maïa (devant l'Office de Tourisme) - Matin

Les mardis et les samedis

Marché - Place de l'église - Matin

Les dimanches

### **LA-CHAPELLE-SAINT-GÉRAUD**

Les dimanches du 9 juillet au 20 août - Matin

ainsi que le 19 avril, 28 mai et le 19 octobre 2023 - Matin

### **MONCEAUX SUR DORDOGNE**

Marché - Dans le bourg - À partir de 17h

Tous les jeudis en juillet et août

### **SAINT-PRIVAT**

Marché - Dans le bourg - Matin

Les vendredis

## PLANS D'EAU

### **AURIAC**

Baignade surveillée avec  
structures gonflables / Pêche

### **SERVIÈRES-LE-CHÂTEAU**

Baignade / Pêche / Canoë-kayak

### **SAINT-PRIVAT**

Pêche

### **CAMPS-SAINT-MATHURIN-LÉOBAZEL**

Baignade surveillée / Pêche

## CALENDRIER DES MANIFESTATIONS

Retrouvez toutes les manifestations  
sur XV'D

[www.xaintrie-val-dordogne.fr](http://www.xaintrie-val-dordogne.fr)



# ma vie en Xaintrie

Concentré d'énergies !



[www.ma-vie-en-xaintrie.com](http://www.ma-vie-en-xaintrie.com)



Le bassin de la Dordogne a rejoint le Réseau mondial des Réserves de biosphère de l'UNESCO en juillet 2012  
XAINTRIE VAL'DORDOGNE APPARTIENT À CE TERRITOIRE DE HAUTE QUALITÉ ENVIRONNEMENTALE



Conception Communauté de Communes  
Xaintrie Val'Dordogne  
Impression : Imprimerie Maugein  
Nombre d'exemplaires : 5000 exemplaires