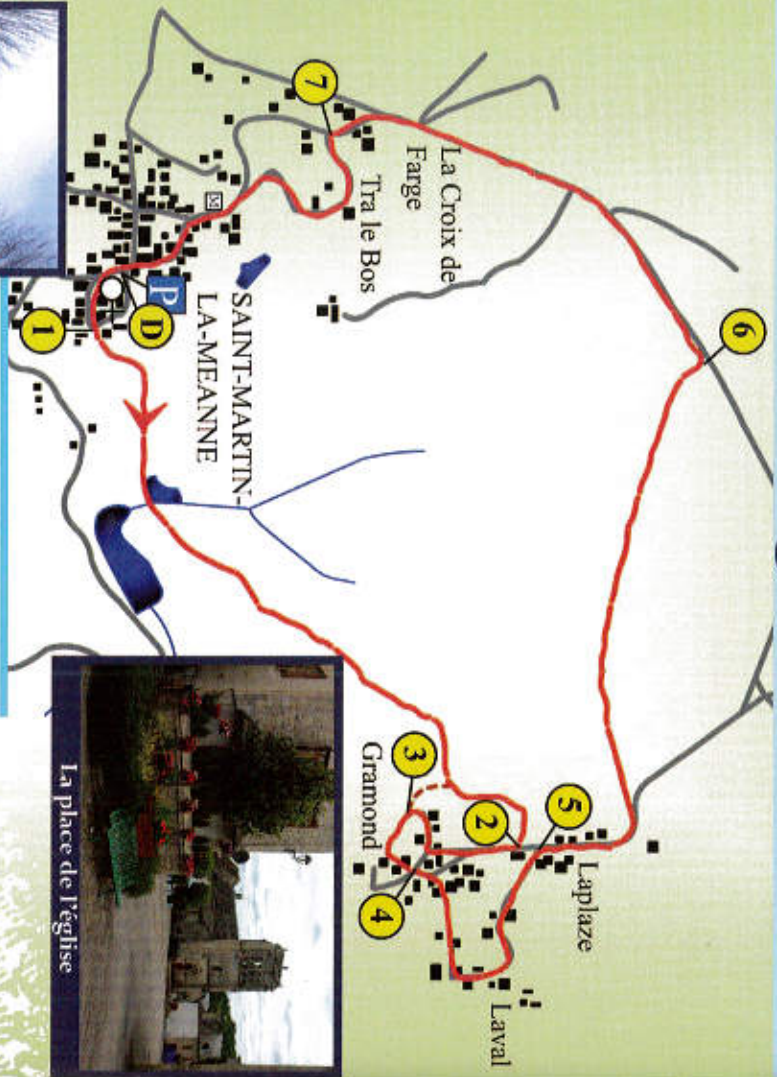


5,5km
82m de dénivelé
58% de goudron
1h30 de marche
Balisage jaune

« Les Hamours de Gramond »



Maison face à l'église

P **D** : **Place de l'église.**

L'église, simple oratoire au XIe et transformée au cours du temps, offre aux curieux son clocher mur en pierre du pays, à quatre baies du XIIIe abritant les cloches. A l'intérieur, dans la chapelle Nord, un retable en bois redoré s'impose comme un cours vivant de religion sur le cycle pascal, à droite, posé sur un retable, trône la statue de St Martin. En face de l'église, notez



La place de l'église



Croix plantée derrière l'église

L'imposante demeure avec sa tour ronde. Face à l'église, prenez la route qui la longe direction « Gramond ». Vous pourrez admirer au passage les modillons à l'arrière de l'église et, peu après, un puits couvert par une dalle de granit sur la



Etang

gauche. Vous arrivez à une patte d'oie.

1 Descendez tout droit pour passer la station d'épuration puis les étangs. La route remonte et cède la place à un chemin en entrant dans la forêt. Restez sur le chemin principal pour arriver à l'intersection avec une route.



Tour d'une maison

2 Partez à droite vers Gramond, et admirez les maisons en granit flanquées de tours carrées souvent couvertes en lauzes. A la fourche, continuez à droite vers une grange magnifiquement restaurée en

maison d'habitation. Au croisement à l'angle de cette maison, vous verrez un très beau puits sur votre gauche. Couvert en lauzes et fermé par une grille en fer forgé, il comporte de part et d'autre deux abreuvoirs en pierre, où les bergers versaient l'eau tirée du puits pour désaltérer leurs bêtes. Tournez à



Puits cabane à Gramond



Croix mâtée

l'angle de la grange restaurée pour passer entre une grange et une maison avec sa tour carrée. Après la maison (notez en vous retournant la croix mâtée sur le mur d'enceinte), continuez sur le chemin qui part en



Contrebas de Grammond

arc de cercle. Quelques mètres plus loin, se trouve un croisement.

3 Allez à gauche pour vous retrouver en contrebas du village. En arrivant à la maison, partez à gauche dans le minuscule passage entre 2 murets : le courrijou. Au niveau de la tour, allez à gauche dans le petit passage pour rejoindre la fontaine de la Vierge Noire.

C'est une construction en pierre granitique, au fronton triangulé ; deux margelles portent la trace des seaux ; une niche, creusée dans la

façade, aujourd'hui vide, abritait autrefois une statue de la Vierge, sculptée dans une pierre basaltique noire!

Revenez à la tour et partez à gauche pour rejoindre l'intersection, une dizaine de mètres plus loin.

4 En face se trouve le four communal dans lequel vous pouvez entrer.

Son sol en petits cailloux, sa voûte, sa porte d'entrée, en cintre du lieu de cuisson, permet d'admirer la maîtrise et la dextérité des maçons de l'époque. A l'intérieur à gauche, posée au sol, on trouve une cuve monolithique ; à droite, une huche en pierre devait servir à pétrir la pâte.

Ressortez et partez à gauche pour vous engager dans le premier chemin à droite, peu après. Avant de quitter

Grammond, signalons que ce hameau a abrité longtemps, dans ses bois au Sud Est, une communauté de Lépreux, au cours du XIIIe. **Le chemin vous conduira à**



Détail du four



La fontaine



Le bornat

Laval. A la première grange (sur votre droite), continuez tout droit et passez la maison et son puits (sur

votre gauche) pour arriver à une intersection. A l'angle se trouve un vieux bâtiment dit « La Boutique », avec des meules de moulin posées contre le mur. C'est là qu'a été baguée l'aigle bottée (Térezé) qui vit dans les gorges de la Dordogne et hiverne sur le Nil.

Sur la droite, allez voir dans le pré la petite construction restaurée qui est un ancien « bornat » (prononcé bourna), du patois « ruche rustique en paille ». Elle servait de remise pour les ruches. **Tournez à gauche sur le goudron** et



Croix maltée

admirez le village de Laval avec ses belles maisons et fours à pain-séchoirs en ruines. **Passer à gauche du chalet de bois, et gagnez les 3 abreuvoirs successifs alimentés par une source. Continuez sur la route pour arriver à une intersection.**



Four de Laplaze


5 Allez à droite. Notez le four à pain, juste après sur la gauche et, plus loin,

une petite croix maltée du XVIIIe sur un muret à droite. **A la sortie du hameau de Laplaze, après le panneau indicateur (en sens inverse),**



Vue entre Tra le Bos et St Martin

tournez dans le chemin à gauche. Suivez à travers bois jusqu'à la D18.




Four à Tra le Bos

6 Longez-la à gauche pour revenir dans St Martin. Prenez la route principale à gauche à la patte d'oie jusqu'à voir une

petite route partant à gauche direction « Tra le Bos ».

7 Entrez-y et suivez le goudron pour arriver à l'hôtel-restaurant. Revenez ensuite à l'Eglise en prenant à gauche à l'intersection.



Les meules devant « la boutique »