

Itinéraires de Promenade et de Randonnée

Vers le Trou du Loup



14 km - 4h






Très difficile




Ce circuit en pleine nature, verdoyante et sauvage, vous offre des points de vue grandioses et parfois angoissants sur les gorges de la Dordogne. Là se situait le défilé de la "Despolhia" (la dépouille") redouté des Gabariers.

Venez découvrir les traces de nos anciens chemins creux muletiers, les "set'chadous" (séchoirs à châtaignes) et un vestige de "Trou du loup". Peut être aurez vous même la chance d'apercevoir quelques rapaces...

BALISAGE Jaune

 Bonne direction
 Changement de direction
 Mauvaise direction

FFRandonnée
Comité départemental
Corrèze



Bassignac-le-Haut

Mairie : 05 55 28 24 72